

Routebeschrijving	KM	Bezienswaardigheden	Bijl.
<p>Start aan de Sint-Jan de Doperkerk Kachtem.</p> <p>We wandelen door het kerkhof tot links in de hoek. Indien de poort open is, via de <u>Victor Saelenstraat</u> terug naar het <u>Kachtemseplein</u>, anders terugwandelen.</p>	0	<p>De staties</p> <p>De kerk</p> <p>Kruisbeeld ter nagedachtenis van E.H.Rosseeuw</p> <p>Het kerkhof</p>	<p>4</p> <p>5</p> <p>6</p>
<p><u>Kachtemseplein</u>, links houden en naar de <u>Hogestraat</u>. Ter hoogte van huisnummer 6, rechts het steegje inwandelen. Volg pijl "naar het speelplein". We kruisen het speelpleintje en komen in de <u>Lavendelstraat</u>, die we links inslaan.</p>	0,5	<p>Kachtemseplein</p> <p>Café 't Nieuw Gemeentehuis</p> <p>Meisjeschiro Vivaldi</p> <p>Jongenschiro Sint-Jan</p> <p>Speelpleintje</p>	
<p>Aan het begin van de Lavendelstraat links de <u>Kruidenstraat</u> nemen, om zo terug naar de <u>Hogestraat</u> te gaan, die we rechts inslaan. Ter hoogte van de kapel slaan we de <u>9^{de} Liniestraat</u> in.</p>	0,8	<p><u>Kapel 1</u>: Hogestraat</p>	4
<p>We slaan rechts het bijstraatje in van de <u>9^{de} Liniestraat</u> en komen op het Haverhuispleintje. We kruisen het speelplein en slaan links het pad in. Op het einde komen we in de <u>Haverhuisstraat</u> en steken de straat over en gaan rechts.</p>	1,0	<p>Het Haverhuisje met speelpleintje.</p>	
<p>Via het pad links, ter hoogte van de bocht met de <u>Kerkestukstraat</u> komen we in de <u>Elf Julistraat</u> en gaan naar rechts. Let op voor het autoverkeer.</p>	1,5	<p><u>Kapel 2</u>: Elf Julistraat</p> <p>Links de Mandelmeersen, de Mandel en een eerste mooi zicht op de windmolens.</p>	4
<p>Op het einde van de Elf Julistraat slaan we links de <u>Priester Pattynstraat</u> in en komen zo in de Mezegemstraat.</p>	2	<p><u>Kapel 3</u>: Mezegemstraat</p> <p>De omgeving verderop na de bocht heet in de volksmond "de renne".</p>	4
<p>Aan het kruispunt met de <u>Mezegemstraat</u> gaan we naar links tot aan de vluchtheuvel nabij de brug over de E403. Kijk ook hier uit voor het autoverkeer.</p>	2,7	<p>Links een zicht op het windmolenpark aan de op- en afritten van de E403 Roeselare Haven – Kachtem.</p>	

SINT-JANSWANDELING

Bijlage 1

WANDELROUTE

2/4

Routebeschrijving	KM	Bezienswaardigheden	Bijl.
<p>Aan de vluchtheuvel wandelen we rechts de <u>Rhodesstraat</u> in, richting Rhodesgoed. Aan het bordje van Pasar start de groene lus. Groene lus: zie bijlage 2 Afstand 1 km. Volgt in grote mate de Rhodeswandeling, zie overdekt infobord.</p>	3,0	<p>Infobord van het Rhodesgoed. Mooiste natuurplekje van Izegem (bordje Pasar) <u>Brasserie 't Rhodesgoed</u>. In de open schuur <u>infopanelen</u> rond de geschiedenis van de hoeve en het natuurdomein.</p>	3
<p>We wandelen voorbij Brasserie 't Rhodesgoed tot aan het kruispunt en slaan links de <u>Mezegemstraat</u> in.</p>	3,5	<p>Dit kruispunt noemt in de volksmond "den draaitap".</p>	
<p>Aan het bordje van het fietsnetwerk (24) bij het begin van de <u>Binnenstraat</u> slaan we rechts een <u>kerkweg</u> in en wandelen tot aan het rusthuis. Daar slaan we rechts af naar de <u>Hogestraat</u> en vervolgens links. We komen aan de voorkant van het vernieuwde rustoord.</p>	4,1	<p>Het woonzorgcentrum "Sint-Vincentiusrustoord" dat woongelegenheden en aangepaste zorgverlening biedt voor 82 ouderen. <u>Kapeltoren</u>: Hogestraat</p>	4
<p>We volgen de Hogestraat tot aan het kruispunt met de <u>Hondsmertjesstraat</u> en slaan deze links in.</p>	4,2	<p><u>Kapel 4</u>: Hogestraat Basisschool Sint-Vincentius Kachtem</p>	4
<p>We vervolgen de <u>Hondsmertjesstraat</u> aan de linkerkant tot aan het waterbekken en groene zone ter hoogte van de Filip de Pillecijnstraat en slaan links het pad in naar de <u>Aimé Behaegestraat</u>. We volgen de hoofdstraat van deze nieuwe wijk. Na de haakse bocht naar rechts staat even verder – vanuit deze richting wat verscholen – aan de linker kant een kapelletje.</p>	4,8	<p><u>Kapel 5</u>: Aimé Behaegestraat O.L.Vrouwkapel gebouwd in 1984 door Frans Vanthuyne</p>	4
<p>We stappen verder in de Aimé Behaegestraat tot aan de <u>Pater Ver Eeckestraat</u> en gaan naar rechts. Even verder gaan we links de <u>Krommestraat</u> in.</p>			

SINT-JANSWANDELING

Bijlage 1

WANDELROUTE

3/4

Routebeschrijving	KM	Bezienswaardigheden	Bijl.
In de Krommestraat wandelend nemen we het eerste straatje naar links <u>Ardooiestraat 163-183</u> . Vóór het verkeersbord wegversmalling 2m slaan we rechts een asfaltwegje in. Naast het huisn° 24 rechts de kerkwegel volgen. Zo komen we opnieuw in de <u>Krommestraat</u> . We gaan naar rechts. Even verderop aan de kruising met de <u>Vageweenstraat</u> een kapel.	6	<u>Kapel 6</u> : Krommestraat Deze omgeving noemt in de volksmond “de jager”	4
Aan dit kapelletje in de Krommestraat vervolgen we de basislus en wandelen de <u>Vageweenstraat</u> in, of wandelen een extra lus van 2,6 km gedeeltelijk door Emelgem.			2
Lus 2: 2,6 km <u>Kapel:</u> Tinnenpotstraat en Egaalstraat We wandelen naar de <u>Ardooiestraat</u> en steken over naar de <u>Veldstraat</u> . Aan het kruispunt slaan we rechts de <u>Tinnenpotstraat</u> in – onderweg een kapel (zie 4/4) – tot we weer aan de Ardooiestraat komen. Hier kruisen we de hoofdstraat en vervolgen de <u>Ardooiestraat 55-63</u> tot aan de <u>Egaalstraat</u> . Even naar links ter hoogte van huisnummer 11 staat een staakkapelletje. <u>We keren echter terug</u> en vervolgen de Egaalstraat tot de kruising met de <u>Buitenstraat</u> en slaan deze links in. We wandelen rechtdoor en komen zo terug op de basislus.			
We wandelen verder in de <u>Vageweenstraat</u> .	6,7	<u>Kapel 7</u> : Vageweenstraat	4
Op het kruispunt met de <u>Hondsmertjesstraat</u> zien we rechts een kapel. We keren terug naar het kruispunt en slaan de <u>Sint-Jansstraat</u> in.	6,8	<u>Kapel 8</u> : Hondsmertjesstraat <u>Kapel 9</u> : Sint-Jansstraat	4
We wandelen verder en komen aan het Kachtemseplein. Einde wandeling.	7,2 7,35	Beeld Kachtemseplein Monument voor de slachtoffers WO II (zie 4/4) Café ‘t Nieuw Gemeentehuis	



Kapel: Tinnenpotstraat
Grondgebied Emelgem, lus 2



Kachtemseplein
Monument voor de slachtoffers WO II

Met dank aan:

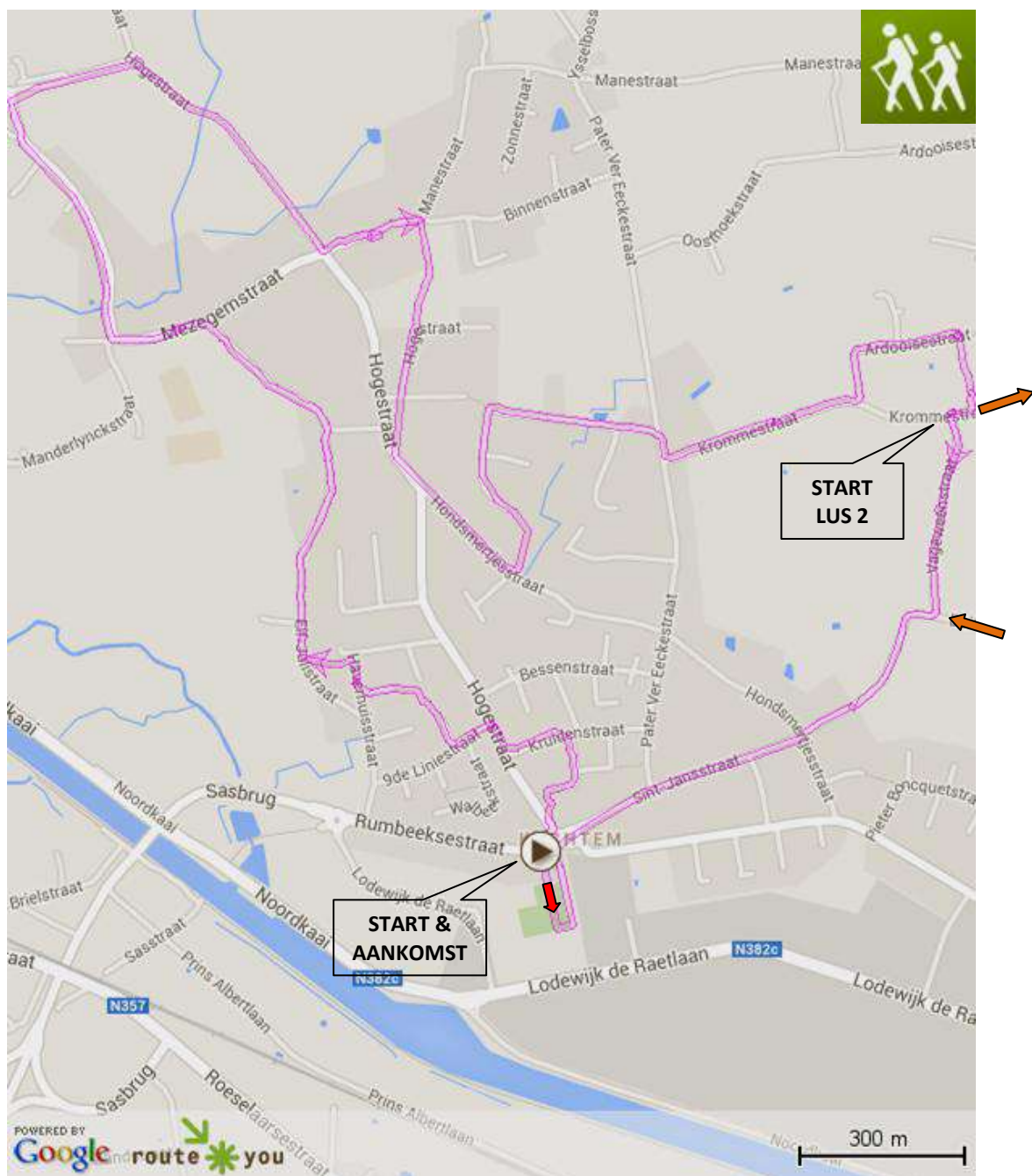
Het stadsbestuur, Valère Roose, Jacques Viaene

Voor de "Herkomst van de Kachtemse straatnamen" verwijzen we graag naar het rijk geïllustreerd en gedocumenteerd werk met bovenstaande titel van:

Jacques Viaene (jacques.viaene@skynet.be) Bremstraat 7, Kachtem, Tel. 051/30.20.56

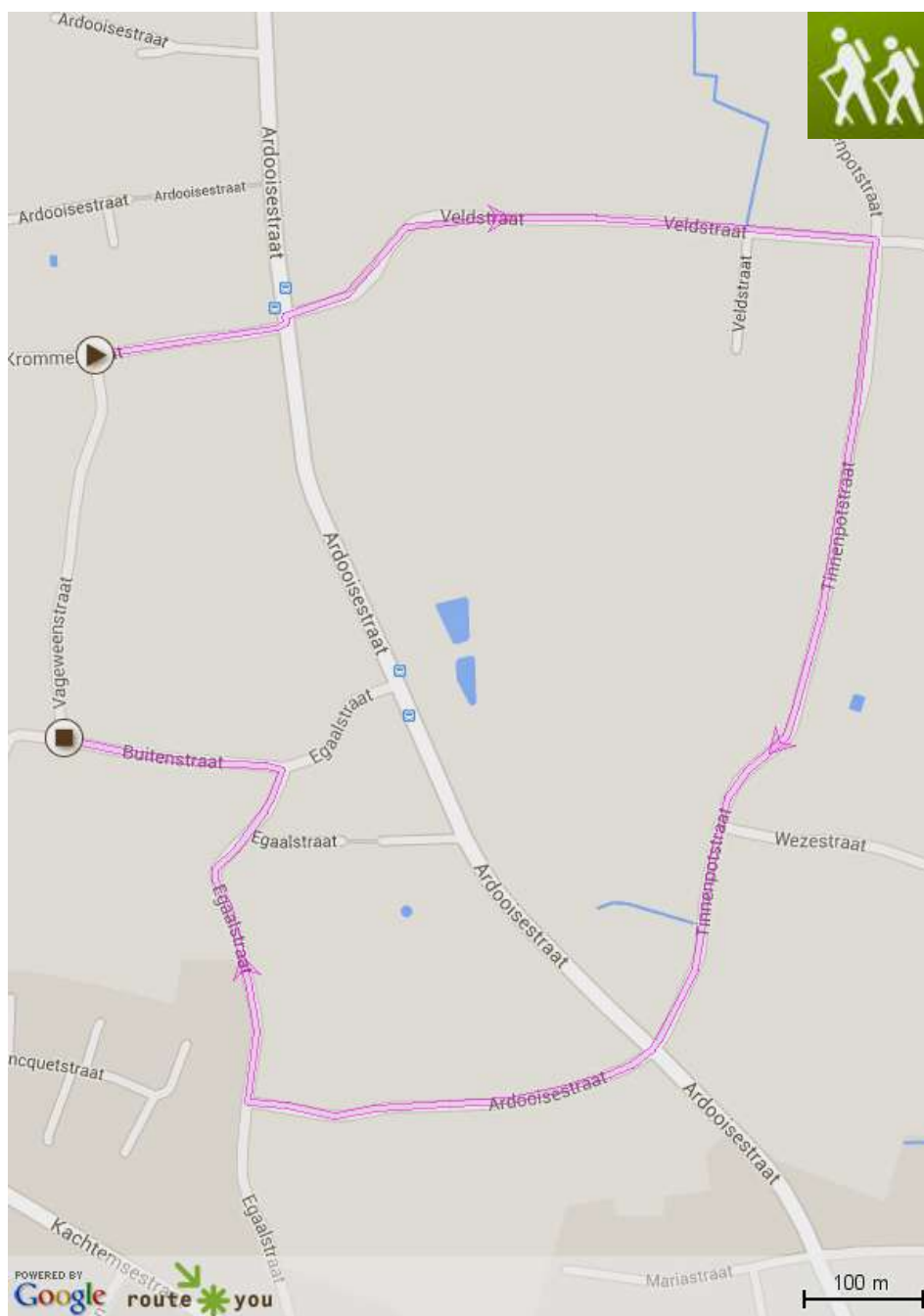
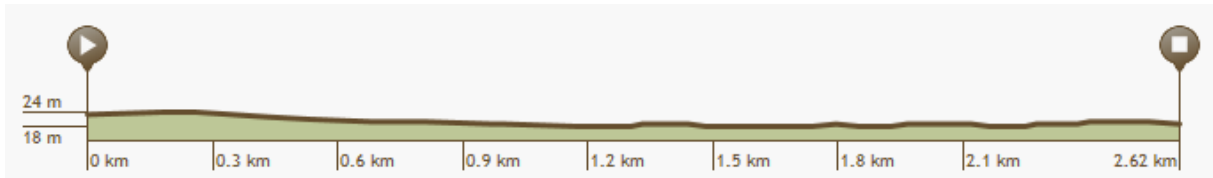
Basislus van de wandeling te downloaden op:

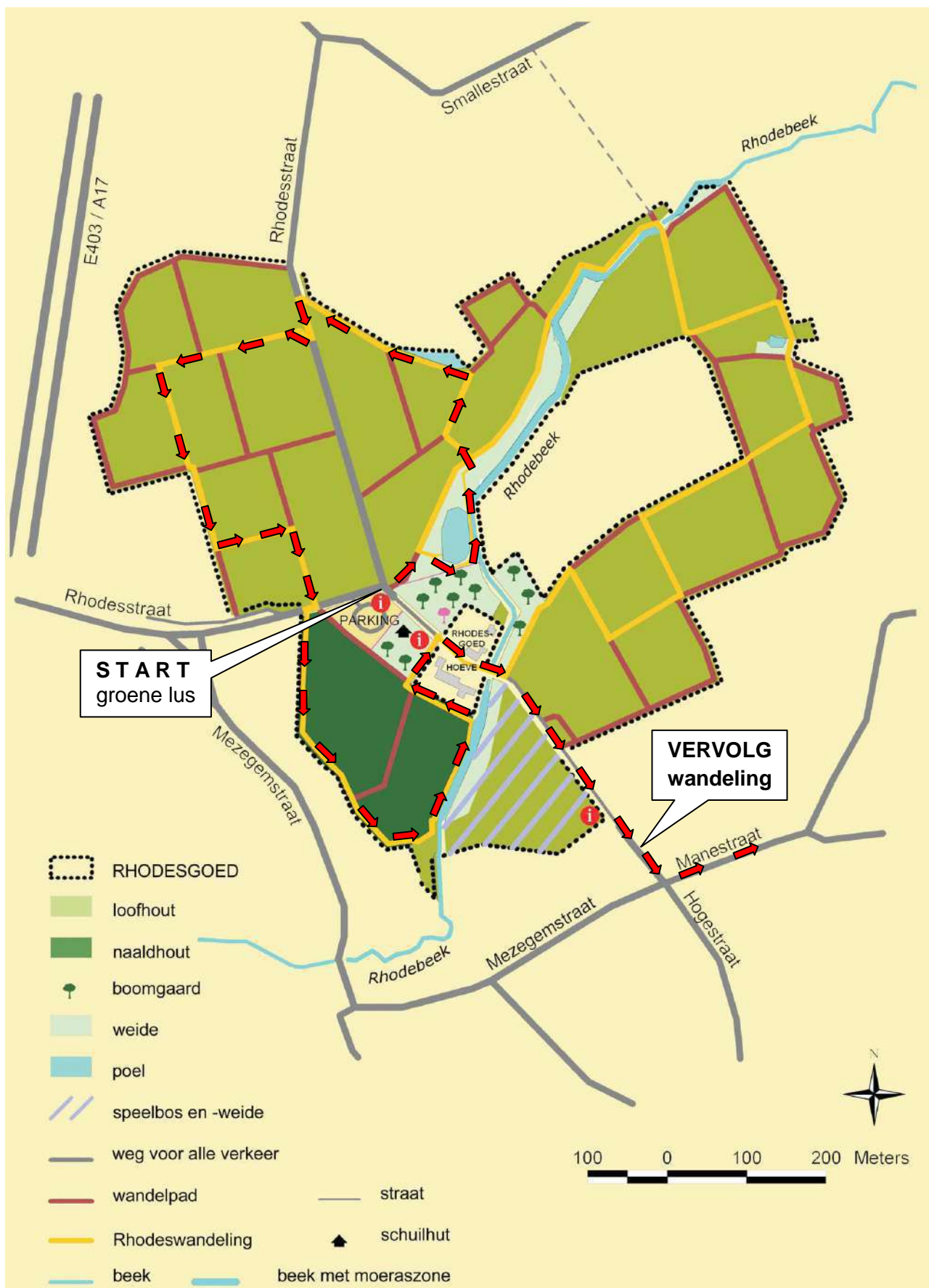
<http://www.routeyou.com/nl-be/route/view/1693272/wandelroute/sint-janswandeling.nl>



Lus 2 van de wandeling te downloaden op:

<http://www.routeyou.com/nl-be/route/view/1720384/wandelroute/sint-janswandelings-lus-2.nl>





De uitgestippelde groene lus is ongeveer 1 km lang. Een folder van het Rhodesgoed is terug te vinden op <http://www.natuurenbos.be/nl-BE/Domeinen/West-Vlaanderen/Rhodesgoed.asp> en de site van de stad Izegem, onder “groene hoekjes”.



Kruisbeeld aan de kerk + gedenksteen ter nagedachtenis van Augustinus Ambrosius Rosseeuw. Was van 1816 tot 1837 pastoor van Kachtem. Onder zijn bestuur kreeg de kerk in 1830 een derde (zuidelijke) beuk, het Sint-Jans koor genaamd. In 1834 werd de kerk tweemaal zwaar getroffen door een brand in de sacristie en een blikseminslag.



KAPEL 1: Hogestraat
De vernieuwde kapel van de familie Ghekiere. De binnenruimte wordt gebruikt als elektriciteitscabine. De gedenksteen van een eerder gebouwde kapel door deze familie in de nabije omgeving, en gesloopt in 1972, werd onderaan opnieuw ingemetseld. Het beeld stelt O.L.Vrouw van Lourdes voor. Bron: Jacques Viaene



KAPEL 2: Elf Julistraat
Deze bidkapel werd toegewijd aan O.L.V. van Halle (de zwarte madonna van Halle) en **stond** ter hoogte van de hoeve Soetaert. (huisnr. 28) Opgericht circa 1950 uit dankbaarheid om gespaard te blijven van oorlogsellende tijdens de Tweede Wereldoorlog. Bron: Herkomst Kachtemse straatnamen, Jacques Viaene



KAPEL 3: Mezegemstraat
Dit O.L.Vrouwkapelletje werd in 1884 gebouwd uit dank voor de genezing van een oogziekte en een dreigende blindheid van een van de dochters van J. Vanneste en M-L. Baert. Op de steen boven de ingang staat: O.L.V. van Lourdes B.V.O. (bid voor ons) Bron: Herkomst Kachtemse straatnamen, Jacques Viaene



KAPELTOREN WOONZORGCENTRUM: Hogestraat
De kapel heeft altijd een belangrijke functie gehad zowel in het kloosterleven als in het leven van bejaarden en wezen. De heer Benoot, onderpastoor in Kachtem van 1860 tot 1881, was directeur van het klooster. Door zijn toedoen werd de kloosterkapel door bisschop Faiet van Brugge tot openbare bidplaats verklaard. Dit betekende dat zowel *'de inwoners als de buitenwoners aldaer des zon- en heiligsdags aan 't gebod van mis te hooren kunnen voldoen'*. Bij de afbraakwerken werd geprobeerd om het torentje te recupereren en prijkt thans, als een dankbare herinnering aan het verleden in de voortuin van de nieuwbouw. Het klokje ligt veilig opgeborgen.

Bron: Jacques Viaene



KAPEL 4: Hogestraat
Kruiskapel gebouwd in opdracht van deken Louis De Costere (° Kachtem 15.02.1806 - † Kachtem 01.04.1885). Louis De Costere was geboren op het Rhodesgoed als zoon van een Kachtemse burgemeester. Hij werd op 3 september 1831 te Gent priester gewijd door Mgr. Vande Velde.

Bron: Jacques Viaene



KAPEL 5: Aimé Behaeghestraat
O.L.Vrouwkapel gebouwd in 1984 door Frans Vanthuyne uit nostalgie naar vroegere gebruiken.



KAPEL 6: Krommestraat
Dit O.L.Vrouwkapelletje werd door Norbert Hoet gebouwd met de rest van de stenen van de verbouwing van zijn eigen woning. Op deze plaats heeft vroeger een houten kapelletje gestaan.
Op 15 mei 1992 werd de kapel door Pater Hendrik Deceuninck, toenmalig pastoor, ingezegend.
Aanvankelijk stond er een beeld van O.L.V. van Lourdes. Later werd het vervangen door O.L.V. van Fatima, meegebracht door Pater Hendrik.
Het nieuwe bouwwerk is een soort wijkkapelletje voor de inwoners van de wijk de Jager die er elk jaar in de maand mei komen bidden.
Bron: Herkomst Kachtemse straatnamen, Jacques Viaene



KAPEL: Egaalstraat (lus 2)
Dit O.L.Vrouwkapelletje stond vroeger langs de Kachtemsestraat aan de ingang van de hoeve Odiel Vanlaecken-Vervaecke, later Michel Vandycke. Die hoeve is verdwenen bij de aanleg van de industriezone Mandeldal. Het staakkapelletje werd er geplaatst omstreeks 1925. Het werd in 1975 verplaatst naar de Egaalstraat naar aanleiding van de onteigening van de hoeve en prijkt nu voor het huis van Benedict Driegelinck.



KAPEL 7:

Vageweenstraat
Dit staakkapelletje dateert van rond de Tweede Wereldoorlog. Onder impuls van de Boerenjeugdbond, de B.J.B. (1924 – 1940) werd ervoor geijverd dat bij elke hoeve een kapelletje zou staan. Vaak werden deze kapelletjes als één geheel in beton gegoten.



KAPEL 8: Hondsmertjestraat

Dit kapelletje, gekend als 'Vannestes kapel' werd heropgebouwd in 1967 als transformatiecentrum voor gas. In de nis bevindt zich het oorspronkelijke beeld van de Heilige Familie. De oorspronkelijke kapel (foto links onderaan) werd gebouwd door de familie Beeuwsaert – De Costere als dank voor de afwending van een dreigend familie-faillissement.

Bron: Herkomst Kachtemse straatnamen, Jacques Viaene



KAPEL 9: Sint-Jansstraat

Dit kruis dateert van vóór 1795 en werd in ere hersteld door de kinderen van familie De Baene. Ingewijd op 23~11~1996. Het kruis stond vroeger op de Tassche (Ardoorie) aan de ouderlijke hoeve van Maria De Baene.

Bron: Herkomst Kachtemse straatnamen, Jacques Viaene

KAPEL 1: Hogestraat

Onderstaand een foto van de oude kapel van de familie Ghekiere. Stond iets noordelijker (50 meter naar links) dan de huidige nieuwe kapel in de Hogestraat, waarin de oude gedenksteen werd ingemetseld (zie pag. 1/5).

De oude kapel stond aan de ingang van de hoeve van de grootgrondbezitters Ghekiere, ter nagedachtenis van hun vader Karel.

Na het vertrek uit Kachtem van de Ghekiere's werd de hoeve bewoond door Henri Werbrouck. Later door zijn jongste zoon Julien, tot aan de aanleg van de tuinwijk in het jaar 1970. De hoeve werd gesloopt, alsook de kapel.

Op de foto: Sluiting van de grote Missie of ook "Zending" genoemd. Aan het woord is pater redemptorist J. Santens. Destijds zeer bekend in onze regio en in heel West-Vlaanderen. Bron: Rogier Verstraete, foto's: Jacques Viaene



Opening van de
9^{de} Liniestraat
Op de achtergrond de oude
kapel van de familie
Ghekiere.